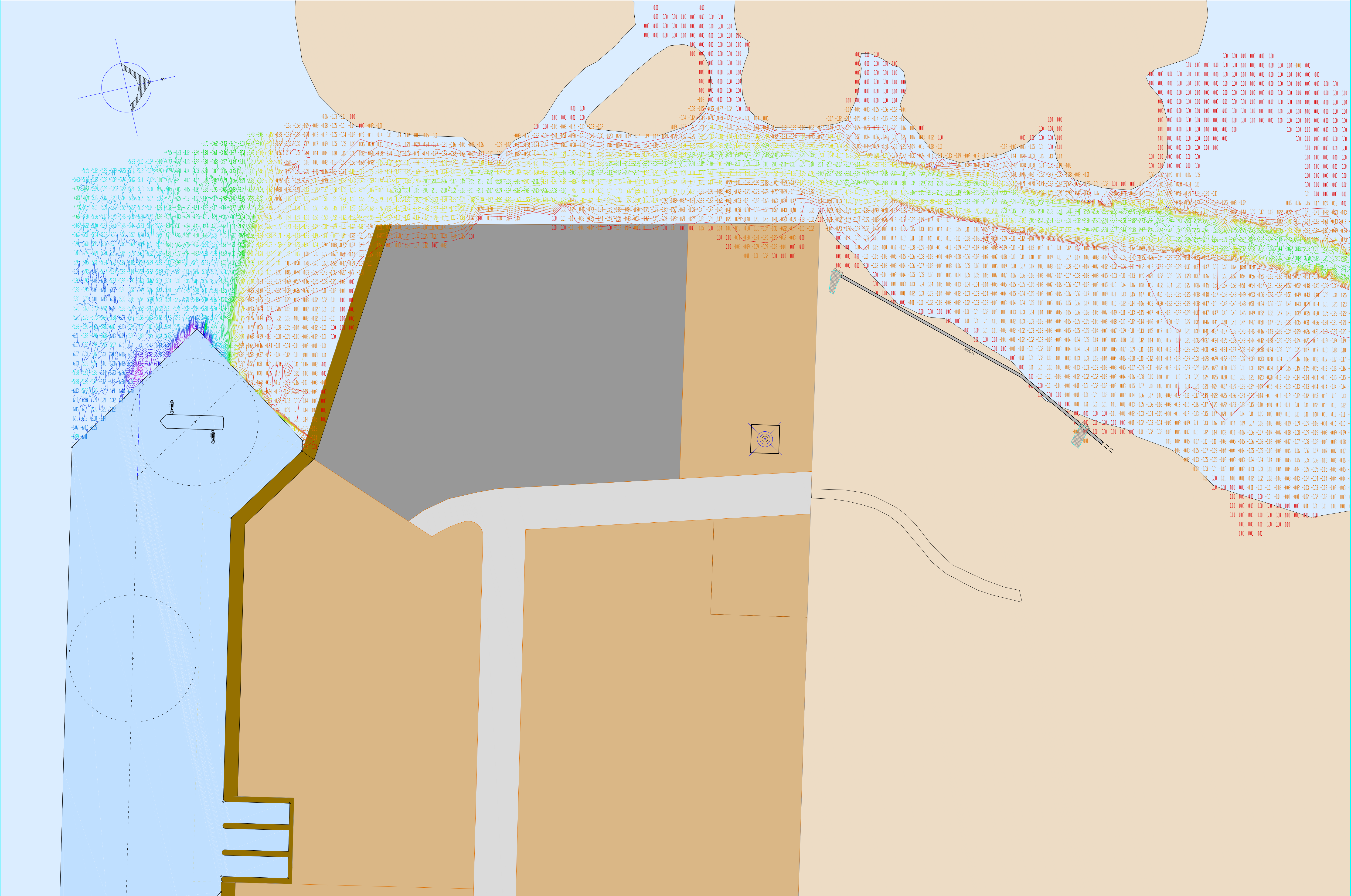


PROYECTO DE DRAGADO CANAL DE HIGUERILLAS

LEVANTAMIENTO BATIMETRICO

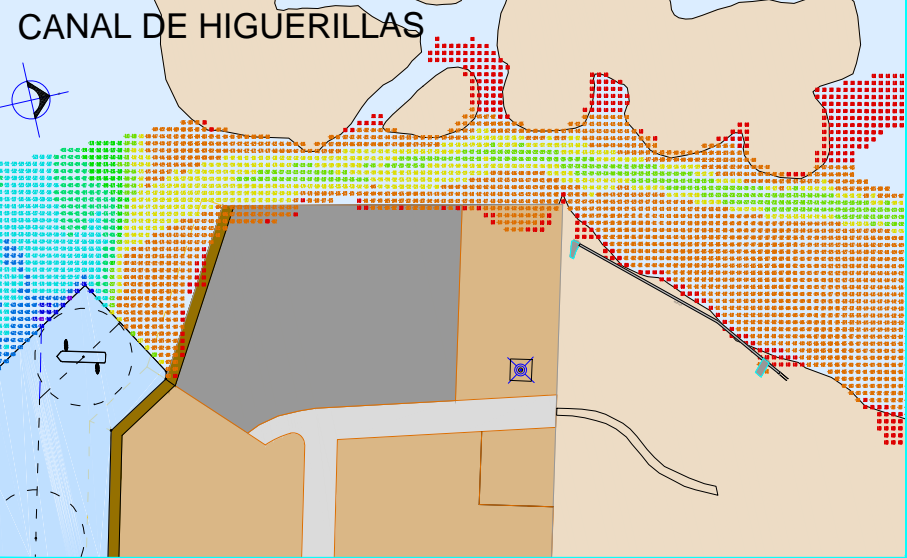
PUERTO DE MATAMOROS



LOCALIZACION NACIONAL

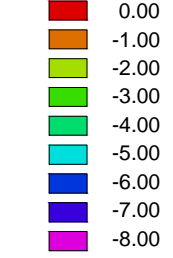


LOCALIZACION ESTATAL



LOCALIZACION PARTICULAR

CURVAS DE NIVEL



SIMBOLOGÍA

NOTAS:

SISTEMA DE PROYECCION CARTOGRAFICA

EL NORTE MOSTRADO ES EL ASTRONOMICO

MARCO DE REFERENCIA: SISTEMA ITRF2008 EPOCA2010

ELIPSOIDE DE REFERENCIA: GR80

PROYECCION CARTOGRAFICA: UTM

ZONA UTM: 14

NIVEL DE REFERENCIA: NIVEL DE BAJAMAR MEDIA (N.B.M.)



NOMBRE DEL CONTRATO

PROYECTO EJECUTIVO PARA EL DRAGADO PARA EMBARCACIONES PESQUERAS DEL CANAL DE HIGUERILLAS EN FRENTE DE AGUA DE LA TIERRA NORTE DEL PUERTO DE MATAMOROS

APROBÓ:

ING. RICARDO CORREA CHAIREZ
DIRECTOR GENERAL

REVISÓ:

ING. JOSE ROGELIO ONTIVEROS ARREDONDO
GERENTE DE INGENIERÍA

PROYECTO DE DRAGADO CANAL DE HIGUERILLAS

LEVANTAMIENTO BATIMETRICO
PUERTO DE MATAMOROS

ESCALA DEL PLANO: ACOTACION: CADENAMIENTOS:

1 : 2,500

METROS

FECHA DE ELABORACION:

NUMERO DE PLANO:

JULIO 2017

PY-HIGUERILLAS-PDD-2015-01